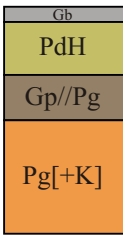
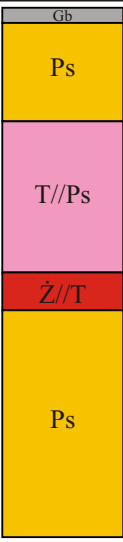
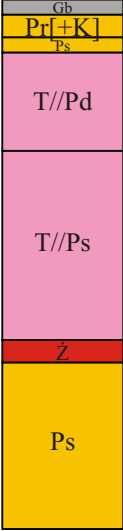


MIEJSCOWOŚĆ : Czersk - Rytel
 OBIEKT : Trasa rowerowa
 NR UMOWY : 189/10

Głębokość w m p.p.t.		Symbol gruntu	Przełot warstw	Nazwa gruntu	Głębokość zwierciadła wody m p.p.t.	Wilgotność	Stan gruntu
Skala 1 : 100							
OTWÓR NR 01					Rzędna ~ 131,2 m n.p.m.		
0	Gb	0,2	Gleba, brunatna		≈ 0,9	w	ln
1	PdH	0,9	Piasek drobny próchniczny, ciemnobrązowy				
2	Gp//Pg	1,5	Gлина piaszczysta przewarstwiona piaskiem gliniastym, brązowa				
3	Pg[+K]	3,0	Piasek gliniasty, kamienie, brązowy				
OTWÓR NR 02'''					Rzędna ~ 121,7 m n.p.m.		
0	Gb	0,2	Gleba, brunatna		0,4 3,5	w	nw
1	Ps	1,5	Piasek średni, brązowy				
2	T//Ps	3,5	Torf przewarstwiony piaskiem średnim, brunatny				
3	Ż//T	4,0	Żwir przewarstwiony torfem, szary				
4	Ps	7,0	Piasek średni, szary				
5							
OTWÓR NR 02a'''					Rzędna ~ 122,5 m n.p.m.		
0	Gb	0,2	Gleba, brunatna		0,5 4,5	w	nw
1	Pr[+K]	0,5	Piasek gruby, kamienie, brązowy				
2	Ps	0,7	Piasek średni, szary				
3	T//Pd	2,0	Torf przewarstwiony piaskiem drobnym, brunatny				
4	T//Ps	4,5	Torf przewarstwiony piaskiem średnim, brunatny				
5	Ż	4,8	Żwir, szary				
6	Ps	7,0	Piasek średni, szary				